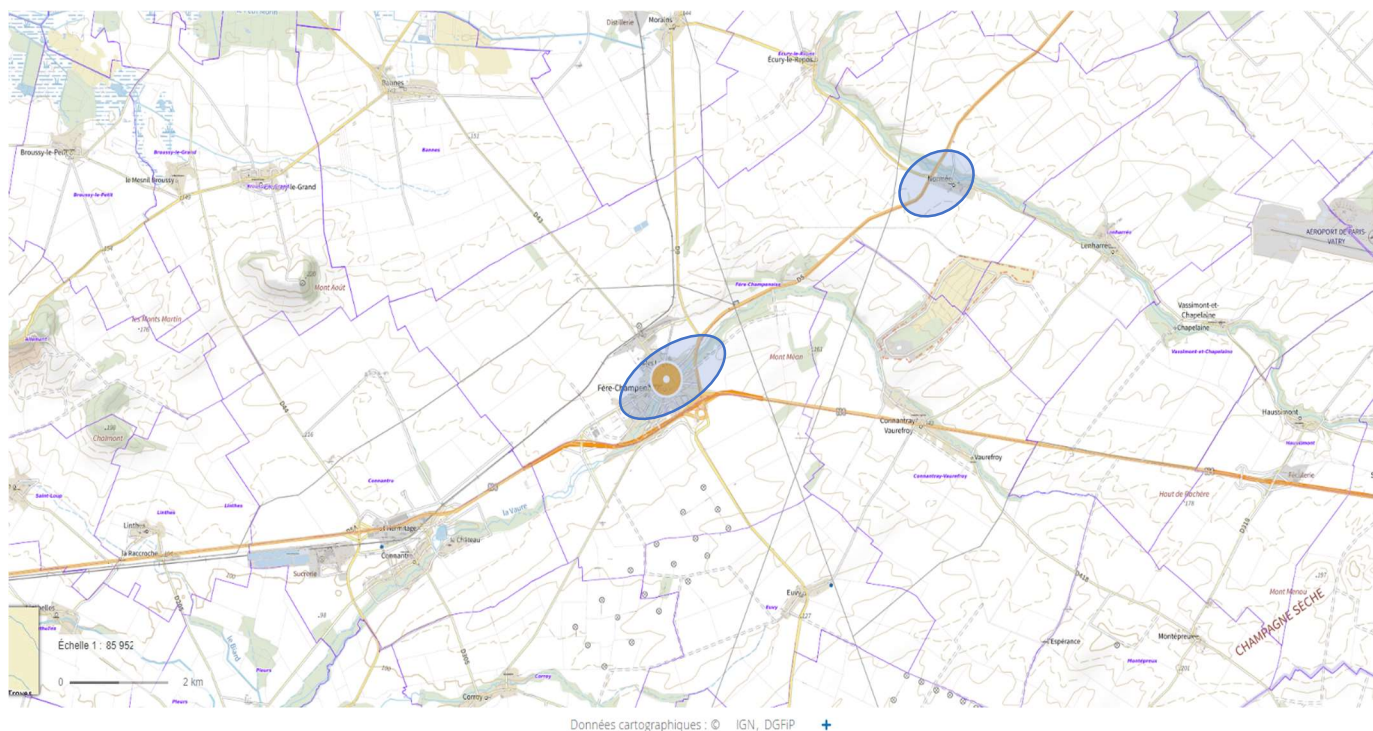


## CARTOGRAPHIE ET PLANS DE L'ORT

### 1. Périmètre de la stratégie territoriale

Le périmètre d'étude concerne la commune de Fère-Champenoise - Normée.



### 2. Secteurs d'intervention

Les communes de Normée et Fère-Champenoise ayant fusionné en 1973 selon les modalités de la loi Marcellin, les secteurs d'intervention sont les suivants :

- Toutes les rues de Fère-Champenoise et Normée – OPAH RR
- Centre-ville de Fère-Champenoise (ville principale de la CCSM)
- Ilots - Actions situées dans la commune

Les actions et pistes d'action des secteurs d'interventions se répartissent dans les domaines suivants :

Nombre actions	Domaine d'actions
1	Commerce
1	Habitat
2	Equipements publics
3	Aménagement de l'espace public
1	Protection des Equipements publics

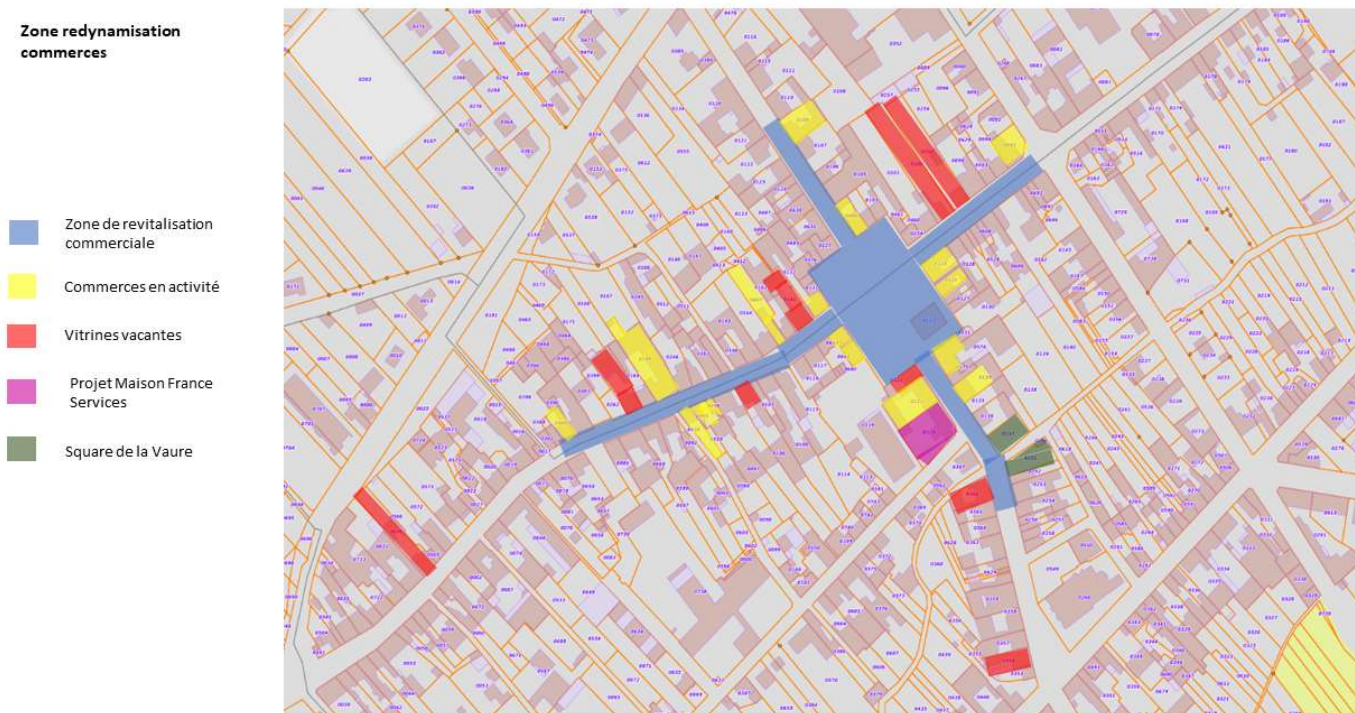
#### 2.1 Toutes les rues de Fère-Champenoise et Normée – OPAH RR

Toutes les rues de Fère-Champenoise et de Normée sont incluses dans l'ORT via l'Opération Programmée d'Amélioration de l'Habitat - RR portée par le Pays Brie et Champagne.

Le détail des zones est disponible dans la fiche action correspondante.

## 2.2 Centre-ville de Fère-Champenoise

- Cartographie Zone de redynamisation commerciale



- Rues incluses dans la zone de redynamisation des commerces

Rues	Secteur concerné
Place Georges Clémenceau	Dans son Intégralité
Rue du Maréchal Foch	De la place aux n° 157 et 158 inclus
Rue du Maréchal Joffre	De la place aux n° 80 et 91 inclus
Rue du Général Weygan	De la place aux n° 67 et 84 inclus
Rue du Maréchal de Lattre de Tassigny	De la place aux n° 87 et 90 inclus

## 2.3 Ilots - Actions situées dans la commune

- Adresses des sites concernés

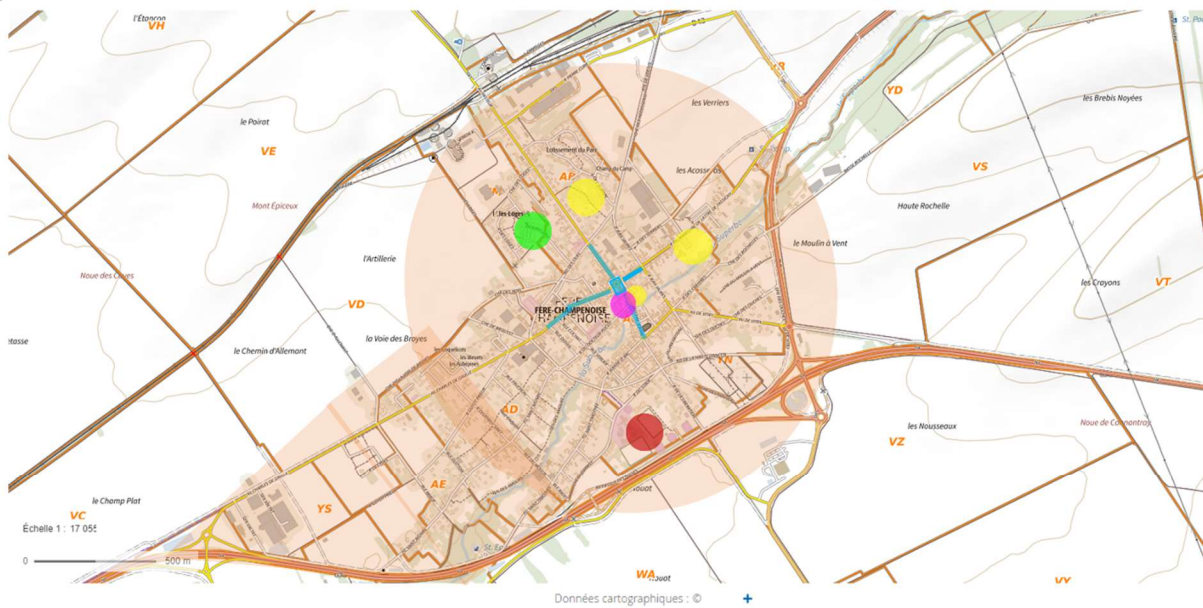
Adresse des sites concernées	Domaine d'actions
Rue des Loges (voirie à créer)	Etablissement public
40 rue du Maréchal Joffre	Etablissement public
Place G. Clémenceau	Protection des équipements publics
Entrées de ville Fère-Champenoise	Protection des équipements publics
Grande Rue et Rue Principale Normée	Protection des équipements publics
9 Boulevard des Lilas	Aménagement de l'espace public
72/80 rue du Maréchal Joffre	Aménagement de l'espace public
328 rue du Maréchal de Lattre de Tassigny	Aménagement de l'espace public



- Cartographie



### Périmètre d'intervention – Fère-Champenoise



- Zone centre bourg – rues commerçantes
- Aménagement de la Maison France Services
- Reconstruction Groupement scolaire
- Points identifiés - réflexion
- Station d'Épuration (mise aux normes)
- Vidéoprotection

Copil 15/09/2022



### Périmètre d'intervention ORT – Normée



- Vidéoprotection

Copil 15/09/2022



NB/Chaque fiche action comprend une cartographie de l'îlot concerné.